












Integriertes städtebauliches Entwicklungskonzept (ISEK) "Ortsmitte"

Neuordnungskonzept



Baustruktur


-  Gebäudebestand/öffentliche Gebäude
-  Neuordnungsbereich
-  Neubebauung
-  Abbruch nicht erhaltenswerter Gebäude
-  Modernisierung/Umnutzung
-  denkmalgeschütztes Gebäude/Prüffall

Verkehr

-  Verkehrsflächen
-  Straßengestaltung
-  Platzgestaltung
-  Fußwegeverbindung Durchwegung
-  Gestaltung öffentlicher Parkierungsflächen

Freiflächen

-  Grünbereiche/versiegelte Flächen
-  Baum Bestand/Planung

 Abgrenzung Untersuchungsgebiet
Gesamtfläche: 84 683 m²

Geobasisdaten © Landesamt für Geoinformation und Landentwicklung Baden-Württemberg.
Datenquelle: LGL, www.lgl-bw.de - Stand: 08/2023

0 5 10 25 50

M 1:1500

Stuttgart / Ulm
27.08.2024

Kress / Weikert / Ait Atmane



KE LBBW Immobilien
Kommunalentwicklung GmbH
Heilbronner Straße 28
70191 Stuttgart

